

## Site d'Importance Communautaire

« Récifs et marais arrière-littoraux du Cap Lévi à la Pointe de Saire »

*Partie terrestre et estran*




Comité de pilotage du 18 avril 2013  
Saint-Pierre-Eglise

# Elaboration d'un document unique de gestion


- ✓ Présentation de la démarche
- ✓ Mise en œuvre
- ✓ Calendrier



✓ Actuellement 3 documents de gestion des espaces naturels







Document d'objectifs :  
Validé en 2001 et actuellement en révision



Répondre aux objectifs de la Directive Habitats  
Animation : Conservatoire du littoral

# Plans de gestion



Secteur Cap Lévi  
validé en 2006



Secteur Dunes et Marais  
Validé en 2004




Enjeux définis à l'échelle du périmètre d'intervention du Cdl  
Portée opérationnelle sur les terrains propriété du Cdl  
Mise en œuvre : SyMEL et Cdl





# Elaboration d'un document unique de gestion

- Périmètres qui se recoupent
- Différentes démarches de gestion, mais des problématiques et enjeux rencontrés très similaires
- Complémentarité des moyens d'actions (humains, outils)
- Phase conjointe de révision des PG et du Docob



Opportunité de réaliser un document unique

Objectif : meilleure lisibilité par les acteurs locaux

# Périmètre d'Etude du Document unique



- ✓ Limite marine : laisse de basse mer
- ✓ Limite terrestre : périmètre intervention du Cdl

➔ Périmètre d'étude de 1634 ha

# Mise en oeuvre

## ✓ Bureau d'étude Biotope

- Antenne : Haute-Normandie
- Chef de projet : Aurélie Chamiot Prieur



## ✓ Phase Etat des Lieux

-Bibliographie

- Inventaires complémentaires :
- Espèces végétales invasives
- Odonates / crustacés et invertébrés
- Avifaune : prospection Fauvette Pitchou et Engoulevent

-Entretien avec les acteurs et usagers locaux

## ✓ Phase Identification des objectifs de gestion

**4 Groupes de travail**

**Validation par le Copil**

Intégration des acteurs du Comité de gestion à la liste des membres du Copil





## Constitution de quatre groupes de travail

### 1 ) Marais et dunes



- ✓ Des évolutions significatives depuis 10 ans
- ✓ Apport des réflexions et expertises de LiCCo


Eléments de compréhension sur l'évolution passée et à venir du trait de côte  
Conséquence sur le devenir et la gestion actuelle des habitats naturels et des usages

- ✓ Une prise en compte souhaitée des problématiques en amont via le Contrat global
- ✓ Anticipation et réflexion hors contexte de crise

## 2) Interface Terre-Mer

✓ Etude menée en 2012

- Recenser les pratiques des usagers
- Réalisation d'enquêtes de fréquentation visant à identifier les modes de fonctionnement et d'exercice des pratiquants



Complément de données et analyses complémentaires  
menées par le Bureau d'Etude

Lien étroit avec partie marine AAMP  
et CRPMEM



### 3 ) Secteur Cap Lévi

Problématique principales :

- Approche paysagère
- Devenir Agricole



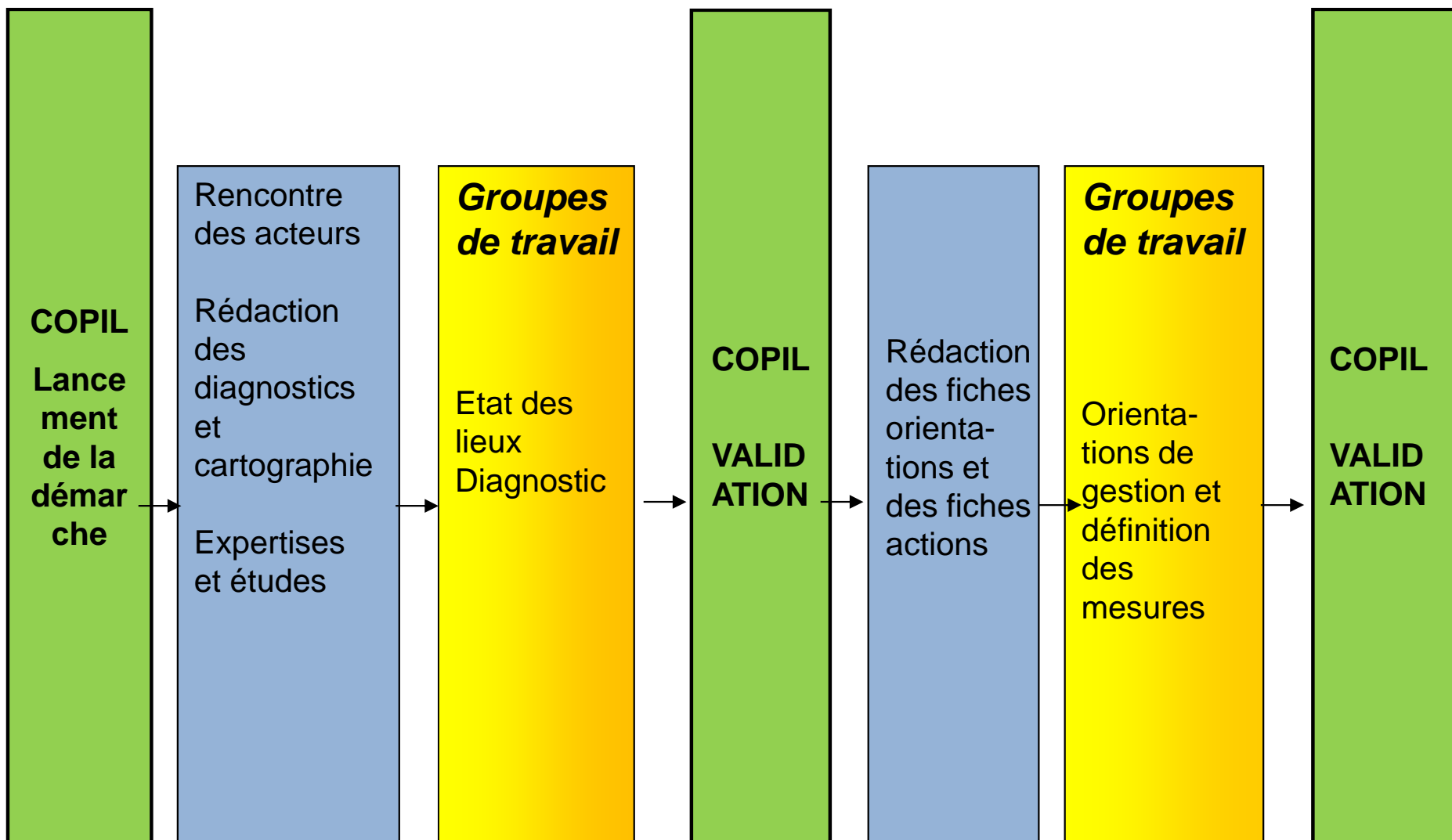
### 4) Landes du Brulay et Bois de Maupertus

- Réflexion à mener sur la fréquentation du public





# Calendrier



18 avril  
2013

Avril

à

Novembre

Janvier  
2014

Février

à

juin


Septembre  
2014





Credits photos : Vues aeriennes © Larrey&Roger / Conservatoire du littoral

Merci de votre attention



Comité de pilotage du SIC « Récifs et marais arrière-littoraux du Cap Lévi à la Pointe de Saire » - 18 avril 2013