




NATURA 2000 en mer

Zone de Protection Spéciale et Site d'Importance Communautaire "Baie de Seine occidentale"



Présentation de la démarche Natura 2000 et des sites « Baie de Seine Occidentale »

**Installation du comité de pilotage
20 mai 2011**




Engagements internationaux


- Convention des nations unies sur le droit de la mer (Montegobay, 1982).
- Convention sur la diversité biologique (RIO, 1992 et Johannesburg, 2002) :
 - ✓ objectif réduire la perte de biodiversité avant 2010,
 - ✓ créer un réseau d'AMP représentatif et cohérent d'ici 2012.
- Convention des mers régionales, OSPAR (1998) : protection du milieu marin de l'Atlantique du nord-est



Déclinaison européenne



- Le livre bleu (2007) : politique maritime intégrée par l'UE.



- Les Directives « Habitats – faune- flore » et « Oiseaux » : constituent le réseau Natura 2000.



- Directive Cadre Stratégie pour le Milieu Marin : objectif d'atteinte du bon état écologique du milieu marin dans l'UE d'ici 2020.





Déclinaison nationale

- Stratégie nationale biodiversité, avec le plan d'action mer (2005) :

- ✓ Propose la création d'AMP

- Stratégie nationale des AMP (2007) :

- ✓ Objectif 8 PNM
- ✓ Création de nouvelles AMP
- ✓ Étendre le réseau Natura 2000 au milieu marin d'ici 2008

- Livre bleu du Grenelle de la mer instaure :

- ✓ Volet mer à la loi Grenelle
- ✓ Objectif 10 % de la ZEE en AMP d'ici 2010, 20% d'ici 2020
- ✓ Suivi de l'état de conservation des écosystèmes marins

Réseau écologique européen : Natura 2000



Arrêté ministériel

ZPS



CE

ZPS

Réseau



CE

Arrêté ministériel

pSIC



SIC



ZSC

NATURA

2000

Objectifs nationaux



- Objectif :

installation des COFIL marins d'ici 2012.

- Obligation de résultats :

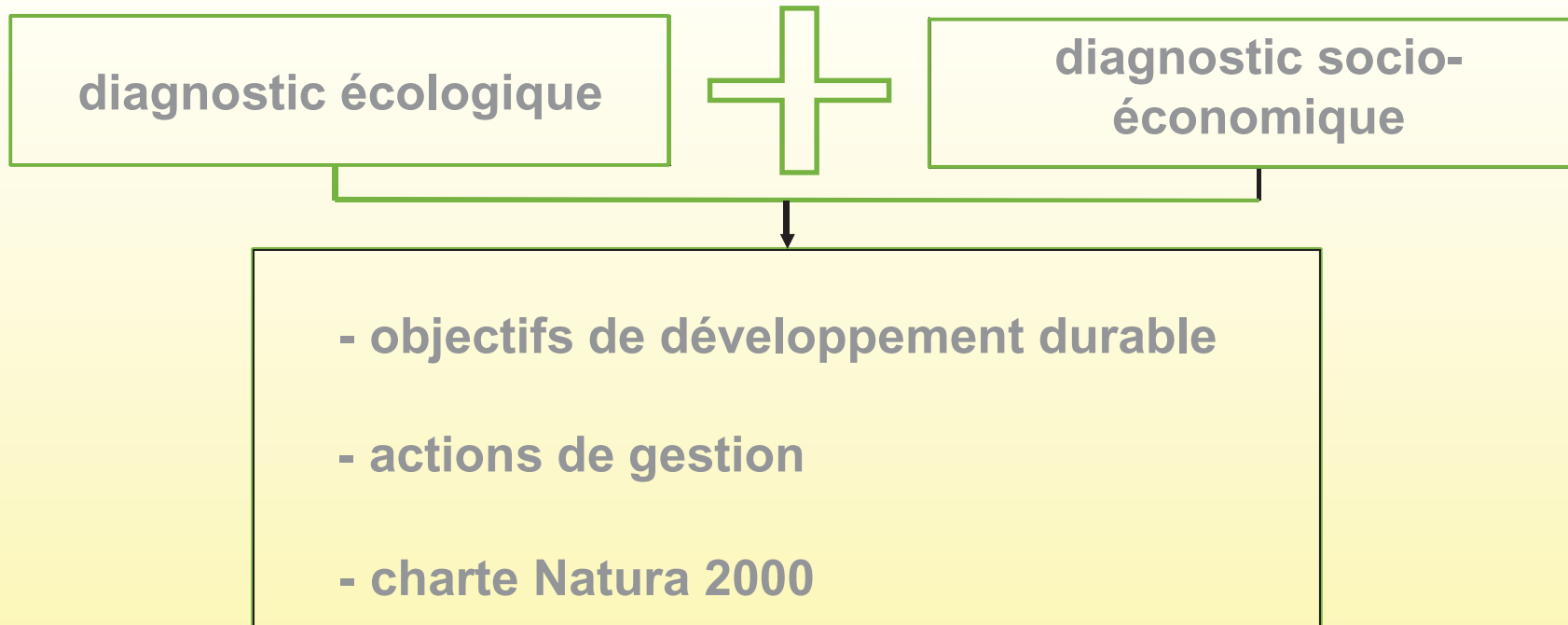
maintenir ou favoriser le bon état de conservation des habitats et espèces désignés.

- Méthode de gestion concertée sur la base de partenariats.

LE DISPOSITIF CONTRACTUEL FRANÇAIS

Pour chaque site Natura 2000

Un plan de gestion = Un document d'objectifs (DOCOB)



Un comité de pilotage (Copil)

Les exploitants des ressources de la mer
Autres utilisateurs des espaces marins
Les collectivités et les groupements concernés
Les services de l'Etat (dont le commandant de zone maritime)

Gouvernance des DOCOB

L'Etat désigne le site

Les préfets mettent en place le COPIL

**Le COPIL définit les objectifs et actions :
DOCOB**

Diagnostic
Objectifs du site
Programme d'actions

COPIL rend compte et valide

Les préfets approuvent le DOCOB

Mise en œuvre des actions

Évaluation tous les 6 ans

Site majoritairement marin
Coprésidé par
Le préfet maritime de la Manche
et de la mer du Nord
Le préfet de la Manche

OPERATEUR
AAMP

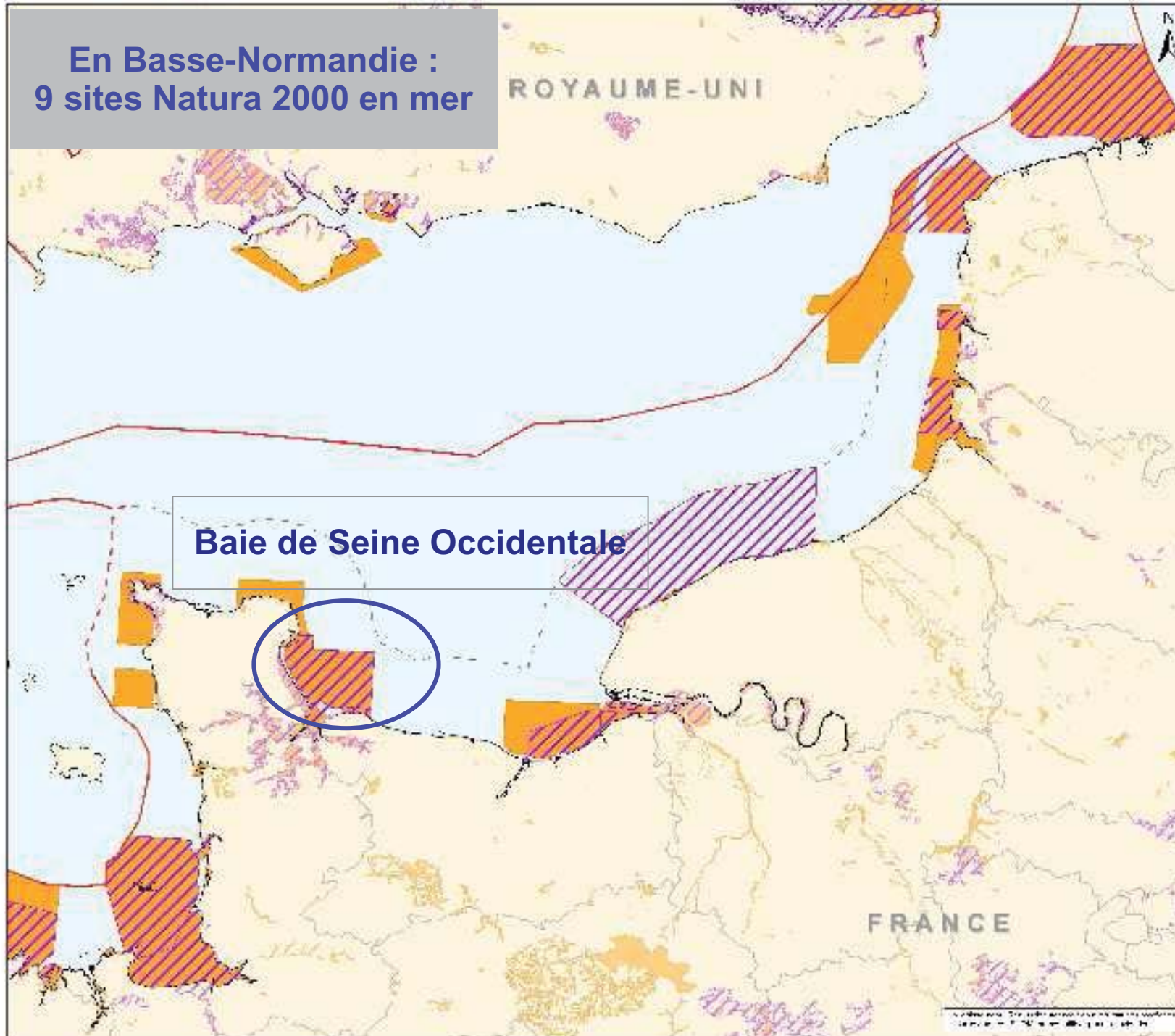
OPERATEUR
TECHNIQUE
CRPMEM

Coordination et suivi
DOCOB
DREAL

ANIMATEUR

PERIMETRES NATURA 2000 EN MER - Façade Manche-Mer du Nord

En Basse-Normandie :
9 sites Natura 2000 en mer



Manche Est - Mer du Nord
> Sites Natura 2000 en date du 1^{er} décembre 2010

- Sites Natura 2000**
Directive « Oiseaux - Faune-Mer »
- Sites d'Importance Communautaire (SIIC) ou propositions de Sites (PSIC)
- Directive « Oiseaux »
- Zones de Protection Spéciale (ZPS)
- Délimitations maritimes**
- Limite de la mer territoriale (12 mil)
 - Délimitation des eaux territoriales ou limit. du système de limites de mer (selon l'application accord bilatéral)
 - Délimitations des bassins de pêche

8 - 10 - 12 - 14 - 16 - 18 - 20 - 22 - 24 - 26 - 28 - 30 - 32 - 34 - 36 - 38 - 40 - 42 - 44 - 46 - 48 - 50 - 52 - 54 - 56 - 58 - 60 - 62 - 64 - 66 - 68 - 70 - 72 - 74 - 76 - 78 - 80 - 82 - 84 - 86 - 88 - 90 - 92 - 94 - 96 - 98 - 100 - 102 - 104 - 106 - 108 - 110 - 112 - 114 - 116 - 118 - 120 - 122 - 124 - 126 - 128 - 130 - 132 - 134 - 136 - 138 - 140 - 142 - 144 - 146 - 148 - 150 - 152 - 154 - 156 - 158 - 160 - 162 - 164 - 166 - 168 - 170 - 172 - 174 - 176 - 178 - 180 - 182 - 184 - 186 - 188 - 190 - 192 - 194 - 196 - 198 - 200 - 202 - 204 - 206 - 208 - 210 - 212 - 214 - 216 - 218 - 220 - 222 - 224 - 226 - 228 - 230 - 232 - 234 - 236 - 238 - 240 - 242 - 244 - 246 - 248 - 250 - 252 - 254 - 256 - 258 - 260 - 262 - 264 - 266 - 268 - 270 - 272 - 274 - 276 - 278 - 280 - 282 - 284 - 286 - 288 - 290 - 292 - 294 - 296 - 298 - 300 - 302 - 304 - 306 - 308 - 310 - 312 - 314 - 316 - 318 - 320 - 322 - 324 - 326 - 328 - 330 - 332 - 334 - 336 - 338 - 340 - 342 - 344 - 346 - 348 - 350 - 352 - 354 - 356 - 358 - 360 - 362 - 364 - 366 - 368 - 370 - 372 - 374 - 376 - 378 - 380 - 382 - 384 - 386 - 388 - 390 - 392 - 394 - 396 - 398 - 400 - 402 - 404 - 406 - 408 - 410 - 412 - 414 - 416 - 418 - 420 - 422 - 424 - 426 - 428 - 430 - 432 - 434 - 436 - 438 - 440 - 442 - 444 - 446 - 448 - 450 - 452 - 454 - 456 - 458 - 460 - 462 - 464 - 466 - 468 - 470 - 472 - 474 - 476 - 478 - 480 - 482 - 484 - 486 - 488 - 490 - 492 - 494 - 496 - 498 - 500 - 502 - 504 - 506 - 508 - 510 - 512 - 514 - 516 - 518 - 520 - 522 - 524 - 526 - 528 - 530 - 532 - 534 - 536 - 538 - 540 - 542 - 544 - 546 - 548 - 550 - 552 - 554 - 556 - 558 - 560 - 562 - 564 - 566 - 568 - 570 - 572 - 574 - 576 - 578 - 580 - 582 - 584 - 586 - 588 - 590 - 592 - 594 - 596 - 598 - 600 - 602 - 604 - 606 - 608 - 610 - 612 - 614 - 616 - 618 - 620 - 622 - 624 - 626 - 628 - 630 - 632 - 634 - 636 - 638 - 640 - 642 - 644 - 646 - 648 - 650 - 652 - 654 - 656 - 658 - 660 - 662 - 664 - 666 - 668 - 670 - 672 - 674 - 676 - 678 - 680 - 682 - 684 - 686 - 688 - 690 - 692 - 694 - 696 - 698 - 700 - 702 - 704 - 706 - 708 - 710 - 712 - 714 - 716 - 718 - 720 - 722 - 724 - 726 - 728 - 730 - 732 - 734 - 736 - 738 - 740 - 742 - 744 - 746 - 748 - 750 - 752 - 754 - 756 - 758 - 760 - 762 - 764 - 766 - 768 - 770 - 772 - 774 - 776 - 778 - 780 - 782 - 784 - 786 - 788 - 790 - 792 - 794 - 796 - 798 - 800 - 802 - 804 - 806 - 808 - 810 - 812 - 814 - 816 - 818 - 820 - 822 - 824 - 826 - 828 - 830 - 832 - 834 - 836 - 838 - 840 - 842 - 844 - 846 - 848 - 850 - 852 - 854 - 856 - 858 - 860 - 862 - 864 - 866 - 868 - 870 - 872 - 874 - 876 - 878 - 880 - 882 - 884 - 886 - 888 - 890 - 892 - 894 - 896 - 898 - 900 - 902 - 904 - 906 - 908 - 910 - 912 - 914 - 916 - 918 - 920 - 922 - 924 - 926 - 928 - 930 - 932 - 934 - 936 - 938 - 940 - 942 - 944 - 946 - 948 - 950 - 952 - 954 - 956 - 958 - 960 - 962 - 964 - 966 - 968 - 970 - 972 - 974 - 976 - 978 - 980 - 982 - 984 - 986 - 988 - 990 - 992 - 994 - 996 - 998 - 1000

0 20 40 60 80 100 120 140 160 180 200 220 240 260 280 300 320 340 360 380 400 420 440 460 480 500 520 540 560 580 600 620 640 660 680 700 720 740 760 780 800 820 840 860 880 900 920 940 960 980 1000

0 1 2 3 4 5 6 7 8 9 10 11 12 13 14 15 16 17 18 19 20 21 22 23 24 25 26 27 28 29 30 31 32 33 34 35 36 37 38 39 40 41 42 43 44 45 46 47 48 49 50 51 52 53 54 55 56 57 58 59 60 61 62 63 64 65 66 67 68 69 70 71 72 73 74 75 76 77 78 79 80 81 82 83 84 85 86 87 88 89 90 91 92 93 94 95 96 97 98 99 100

Agence des
aires marines protégées

Systeme de coordonnées :
Laitout: EPSG:31436
NAD1983
Agence des aires marines protégées - décembre 2010 - version 2.0
N° de diffusion: 001/2011

Site Mixte

45,6 km² de DPM

1 commune concernée : Saint Marcouf

Habitats d'intérêt communautaire

Bancs de sable à faible couverture permanente d'eau marine

Baies et grandes criques peu profondes

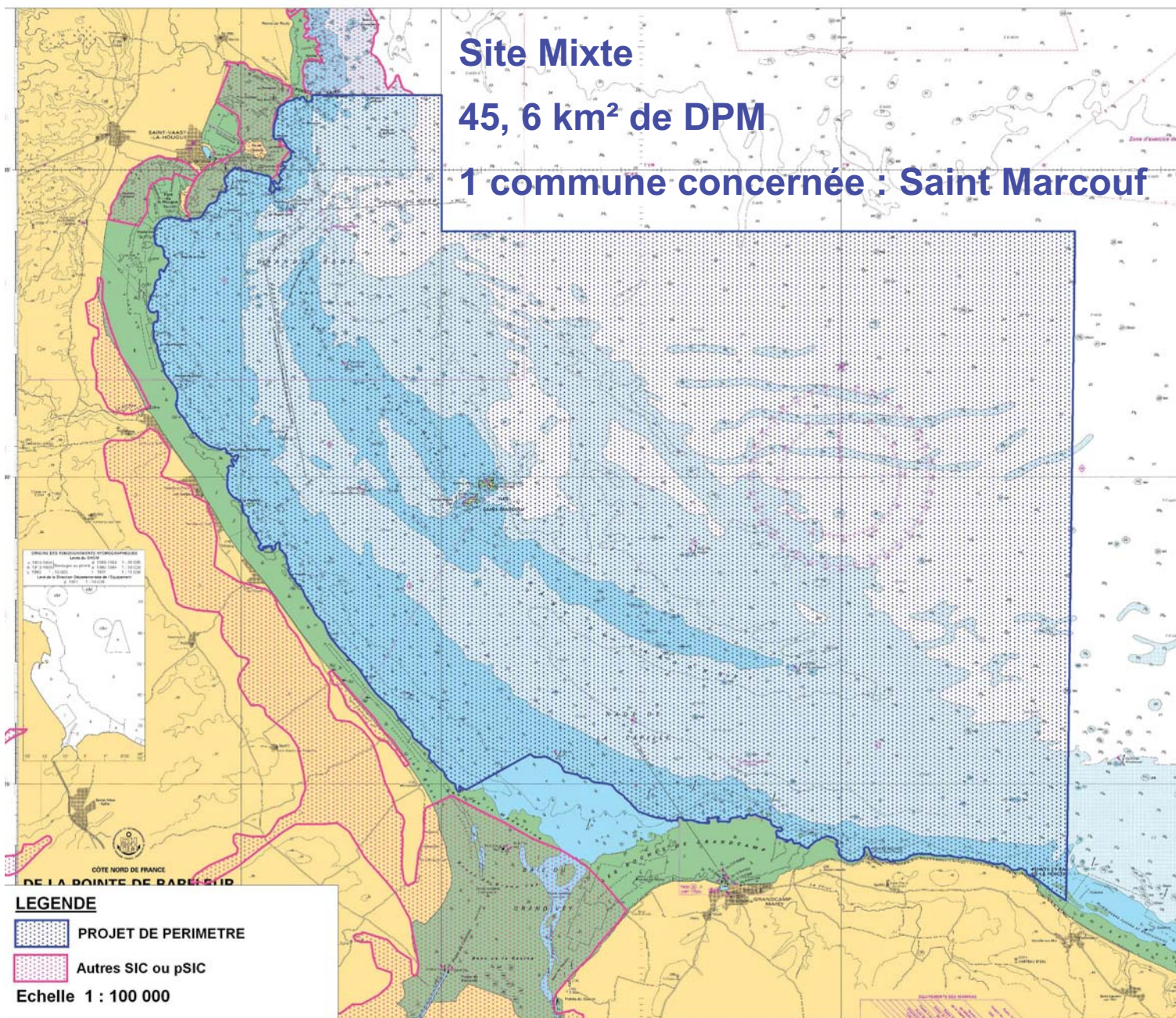
Récifs

Espèces d'intérêt communautaire

Grand Dauphin
Marsouin commun
Phoque veau-marin
Poissons amphihalins



Iles Saint-Marcouf - Photo CELRL



Extension de la ZPS « Iles Saint-Marcouf »

44,5 km² de DPM

1 commune concernée : Saint Marcouf

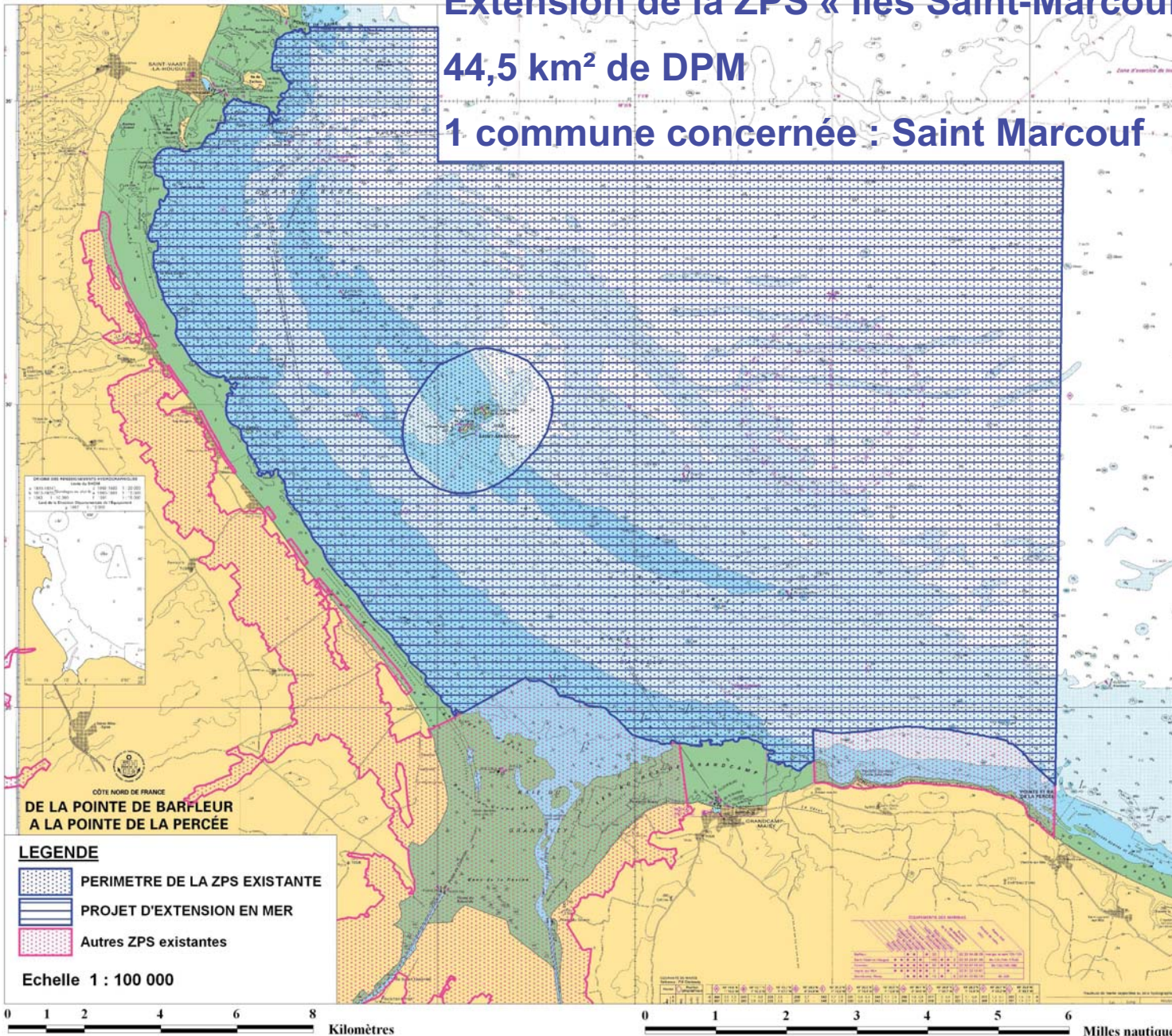
Oiseaux significatifs

Nicheurs :

Grand Cormoran (400 c. 2006)
 Cormoran huppé (44 c. 2006)
 Goéland marin (400 c. 2006)
 Mouette tridactyle (1000 à 2000 c.)
 Pétrel fulmar (qqs. dizaines c.)

Hivernants :

Eider à duvet
 Macreuse noire
 Tadorne de Belon
 Harle huppé
 Grèbe esclavon
 Mouette mélanocéphale (également en migration)



Baie des Veys - Photo CELRL



Statut des îles Saint-Marcouf

- Rattachées à la commune de St- Marcouf (1987).

- Île de Terre :

11 Juillet **1967** création de la réserve ornithologique gérée par le GONm depuis 1982.

- Île du Large et île de Terre :

En ZPS depuis 2005.



